一图读懂

密云区非建设空间规划

（2023年—2035年）

征求意见稿

前言

密云区非建设空间规划

是 **区级国土空间的重要组成部分**

也是 **系统实施生态治理的抓手**

更是 **推进绿色发展的重要载体**

为深入贯彻习近平生态文明思想，落实密云分区规划，全面梳理本区非建设空间底图底数、强化生态安全格局空间引领、协调处理生态要素空间矛盾，实现非建设空间的整体管控与系统保护，密云区组织编制了《密云区非建设空间规划(2023年-2035年)》草案，予以公示，征求多方意见。

规划范围与规划期限

规划范围

规划范围总面积约为2226平方公里。

规划期限

规划期限：2023年—2035年

发展目标

规划至2025年，明确密云区非建设空间规划建设重点任务和计划，山水林田湖草沙等生态要素有序布局，互联互通的生态廊道体系基本形成，底线生态安全格局基本建立，生态系统质量和功能明显提升，生态产品价值逐步实现。

规划至2035年，密云区非建设空间格局进一步完善，生态系统健康稳定，自然生态系统连通性稳步提升，生态系统生产总值和固碳能力明显提升。呈现山川绵延秀美，河湖清澈怡人，“山、水、城、田”交融共生的城乡风貌，实现人与自然和谐发展的目标，成为富裕文明、安定和谐、充满活力的绿色美好家园。

筑牢生态安全格局

统筹考虑自然资源保护、生态功能保障、韧性城市建设等因素；综合水生态安全格局、生物安全格局、水土保持安全格局、休闲游憩空间格局；衔接各类保护地和重要生态管控边界等要素，最终形成区级综合生态安全格局，并按“底线、一般、理想”三级分类管控。

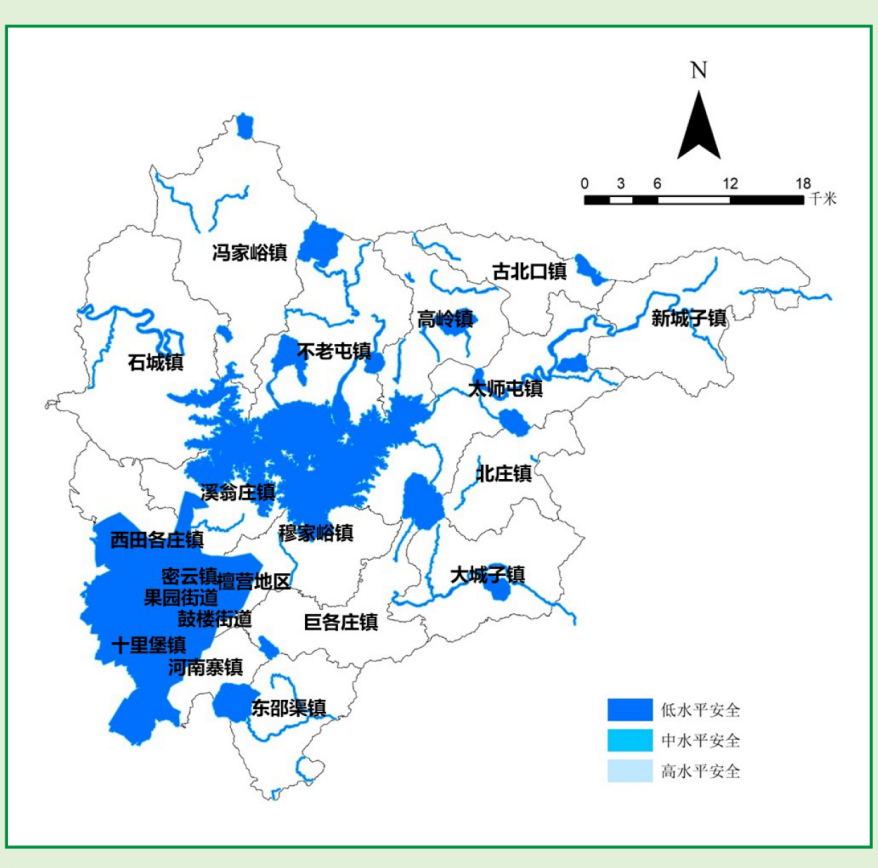
N
0 3 6 12 18 千米
冯家峪镇
古北口镇
高岭镇
新城子镇
石城镇
不老屯镇
太师屯镇
北庄镇
溪翁庄镇
西田各庄镇
穆家峪镇
大城子镇
密云镇
檀营地区
果园街道
鼓楼街道
巨各庄镇
十里堡镇
河南寨镇
东邵渠镇
低水平安全
中水平安全
高水平安全

水生态安全格局图

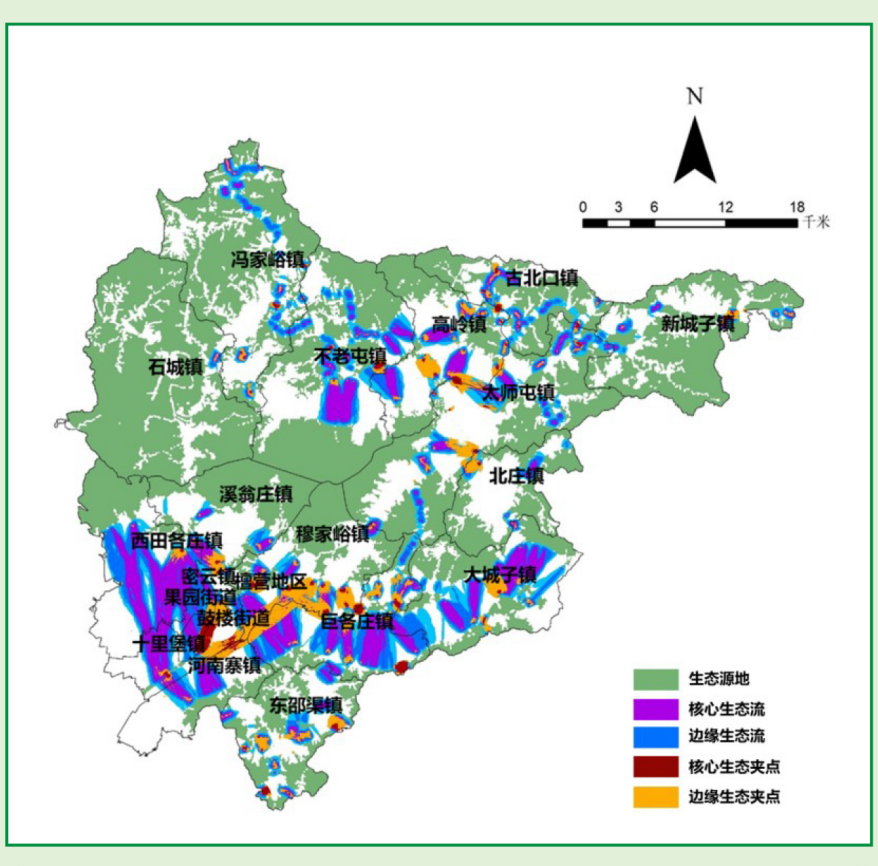
N
0 3 6 12 18 千米
生态源地
核心生态流
边缘生态流
核心生态夹点
边缘生态夹点

生物生态安全格局图

水土流失格局图

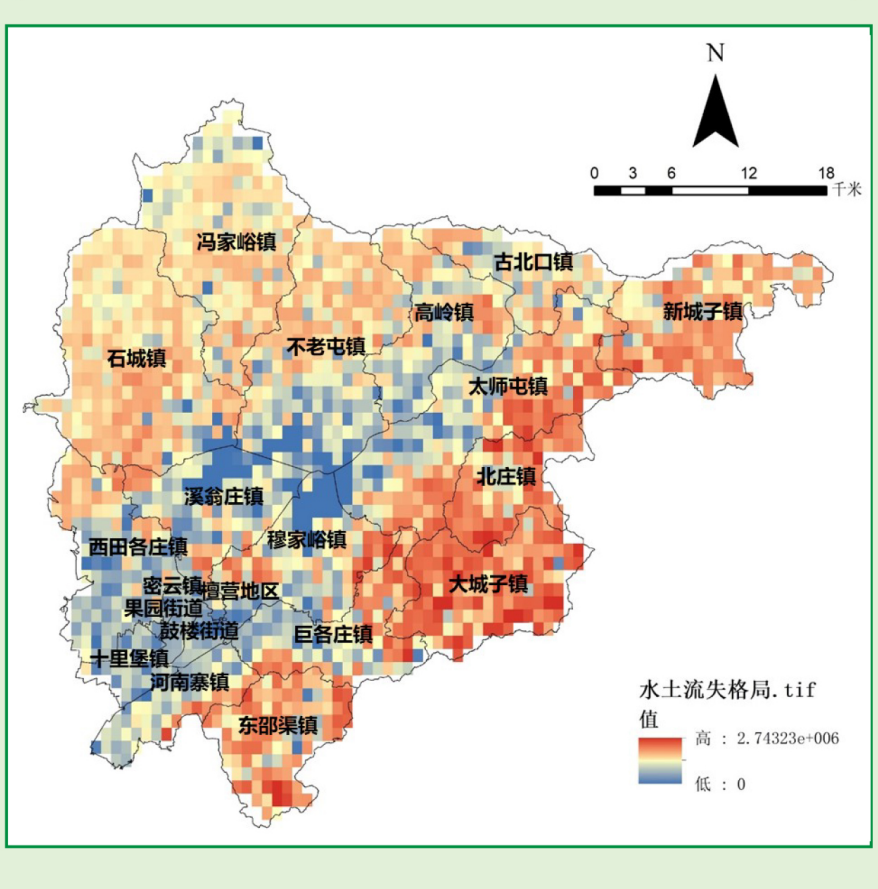
N
0 3 6 12 18 千米
水土流失格局.tif
值
高：2.74323e+006
低：0

休闲游憩格局图

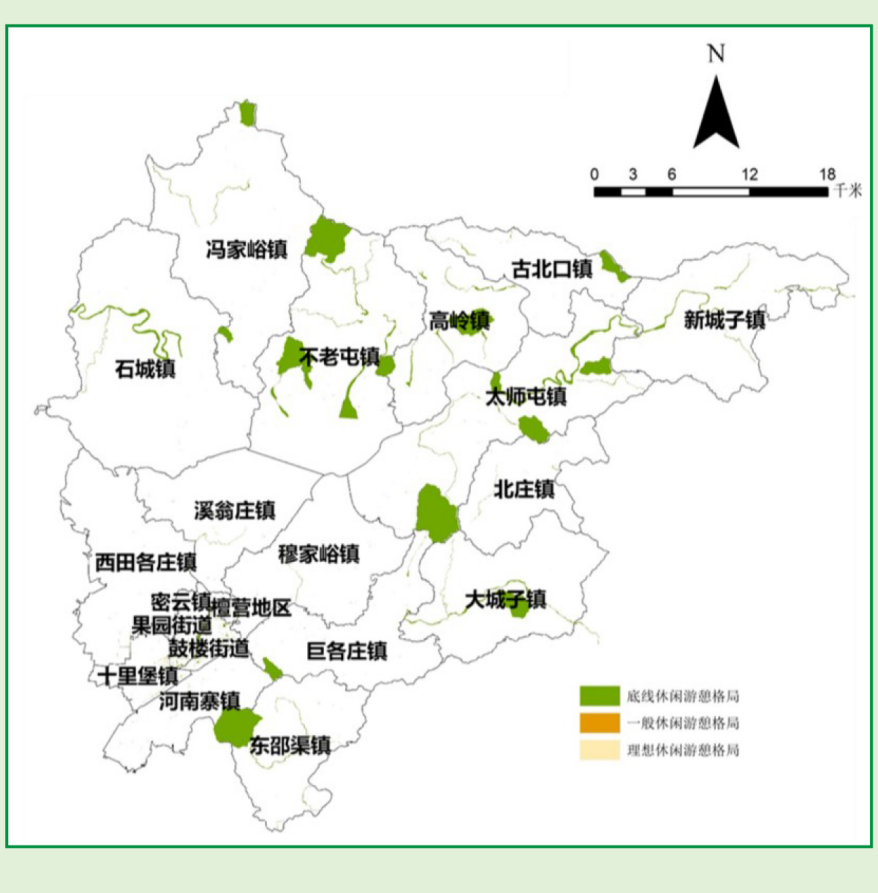
N
0 3 6 12 18 千米
底线休闲游憩格局
一般休闲游憩格局
理想休闲游憩格局

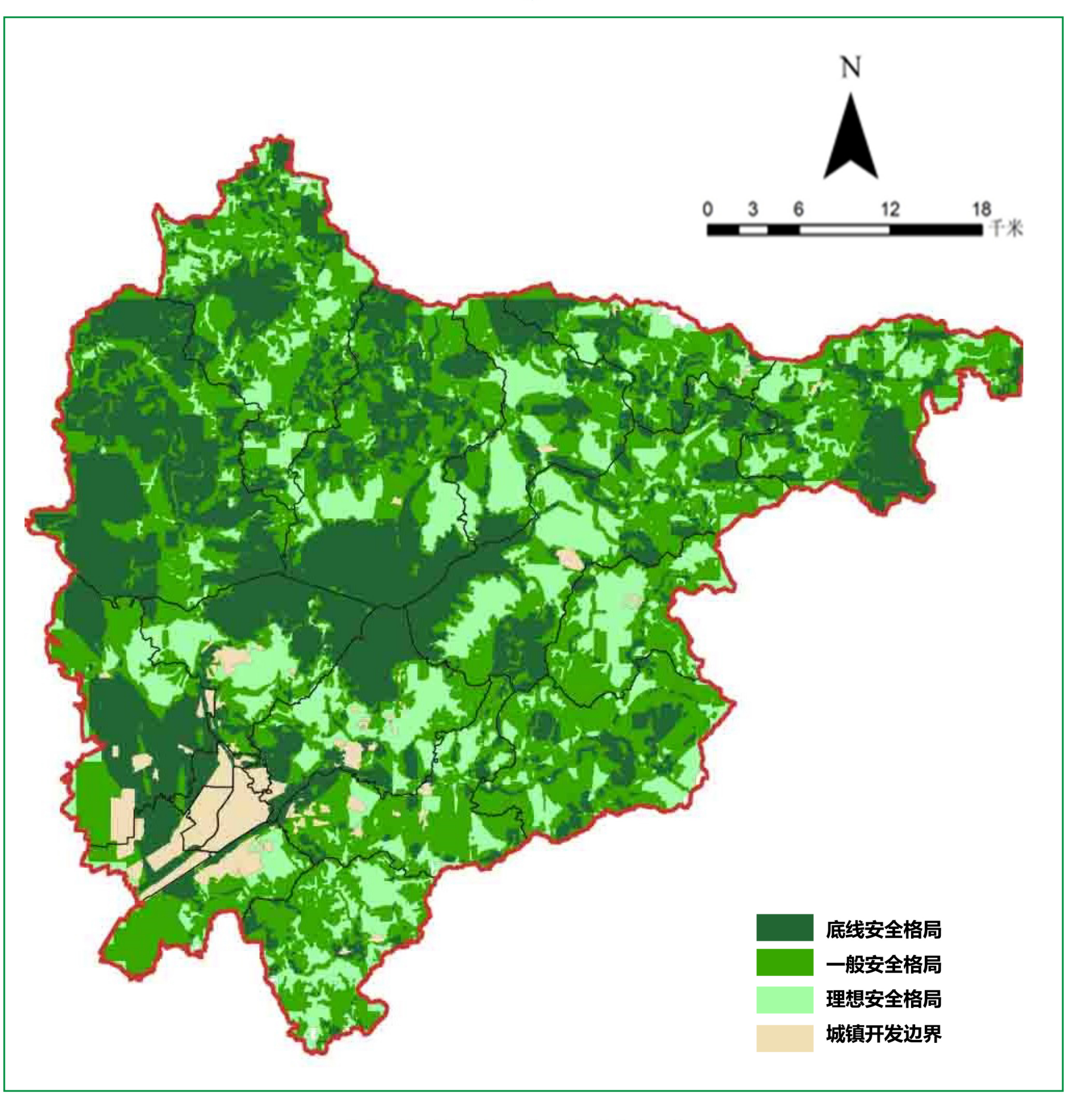
N
0 3 6 12 18 千米
底线安全格局
一般安全格局
理想安全格局
城镇开发边界

综合生态安全格局图

底线安全格局

保障生态安全的最基本空间格局，实行严格保护。

一般安全格局

提升生态系统功能和健康水平的关键空间格局，实行限制开发。

理想安全格局

维护区域生态系统服务的理想空间格局，执行相关生态环境保护基本要求。

加强生态修复引导

以《北京市区级国土空间生态修复规划编制指南》、《北京市国土空间生态修复规划（2021年-2035年）》中生态修复分区及生态安全格局为基础，统筹考虑生态保护红线、重点生态问题；将密云区划分为全覆盖、不交叉、不重叠的四大修复区。明晰各生态修复分区存在的问题，确定生态修复主攻方向。

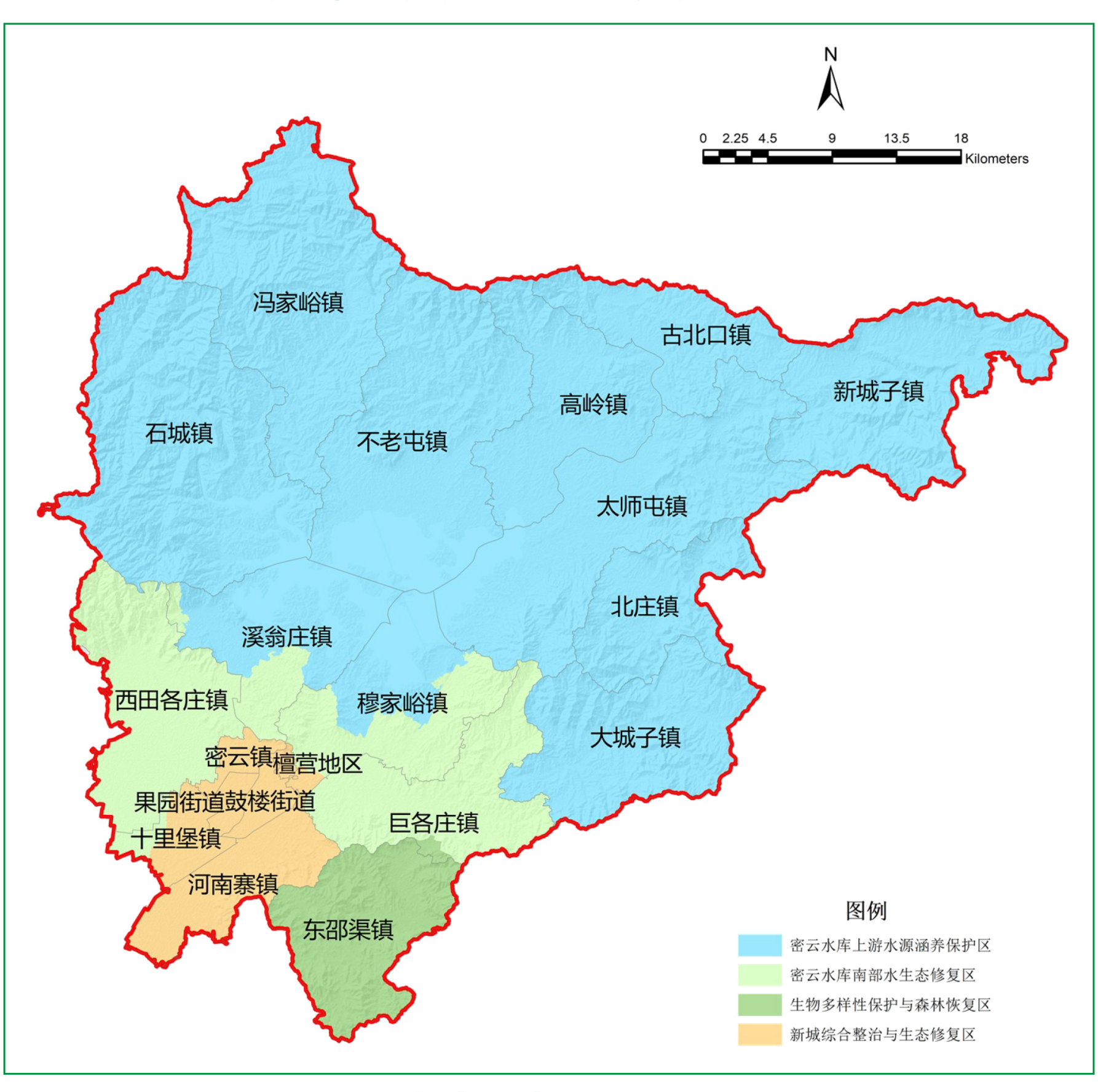
N
0 2.25 4.5 9 13.5 18
Kilometers
冯家峪镇
古北口镇
新城子镇
高岭镇
石城镇
不老屯镇
太师屯镇
北庄镇
溪翁庄镇
西田各庄镇
穆家峪镇
大城子镇
密云镇
檀营地区
果园街道
鼓楼街道
巨各庄镇
十里堡镇
河南寨镇
东邵渠镇
图例
密云水库上游水源涵养保护区
密云水库南部水生态修复区
生物多样性保护与森林恢复区
新城综合整治与生态修复区

生态修复分区图

推动生态价值转化

建立健全生态产品价值实现机制，既是贯彻落实习近平生态文明思想、践行“绿水青山就是金山银山”理念的重要举措，也是坚持生态优先、推动绿色发展、建设生态文明的必要要求。充分挖掘密云区生态资源价值，积极探索生态产品价值实现和生态富民路径。

- 生态+产业
- 生态+农业
- 生态+旅游
- 生态+文化教育
- 生态+乡村振兴

加强规划实施保障

01 镇村层面规划实施指引
加强科技支撑 02
03 三长联动制度
加强组织领导 04
05 加强区域协同
多元化投入机制 06
07 生态保护补偿制度
鼓励公众参与 08

结语

通过本规划全面梳理生态资源底数底图，加强非建设空间格局优化和系统保护修复，提升生态系统的质量和人居环境品质，打造宜居、韧性城市样板。统筹山水林田湖草一体化保护修复，助力首都生态涵养区生态文明建设，推动生态保护修复，产业发展与生态产品价值实现一体规划，统筹实施整体见效。



密云区非建设空间规划